

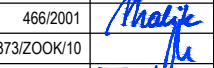



UWAGA!
Przed rozpoczęciem robót budowlanych należy dokonać weryfikacji rzędnych terenu

Investor:	 Gmina Andrychów		
Jednostka projektowa:	 HYDROLOGIA, INŻYNIERIA WODNA I DROGOWA <small>Michał Malik 31-421 Kraków, ul. Reńska 46/44 tel. 502 740 702 kom. 445 502 740 702 e-mail: biuro@hydrologia.pl, www.hydrologia.pl</small>		
Nazwa inwestycji:	„Pańska Góra - kompleksowe zagospodarowanie przestrzeni rekreacyjnej i parkowej w Gminie Andrychów”		
Obiekt:	Staw Anieckiego		
Adres obiektu:	m. Andrychów, gm. Andrychów, pow. andrychowski, woj. małopolskie		
Nazwa rysunku:	PROFIL PODŁUŻNY GROBLI		
Stadium:	OWP	Branża:	HYDROTECHNICZNA
Zespół:	Imię i nazwisko:	Specjalność / nr uprawnień	Podpis:
Projektant:	mgr inż. Michał Malik	Konstrukcyjno-budowlana 466/2001	
Sprawdzający:	inż. Paweł Podstawa	Konstrukcyjno-budowlana MAP037320OK10	
Opracowanie:	Dominika Turska		
	Dagmara Piekarczyk		
Prawa autorskie, łącznie z prawem do reprodukcji lub udostępniania osobom trzecim niniejszego rysunku lub jego części bez upoważnienia inwestora zabronione			Data: 07.2020
			Skala: 1:50/500
			Nr rys. 32